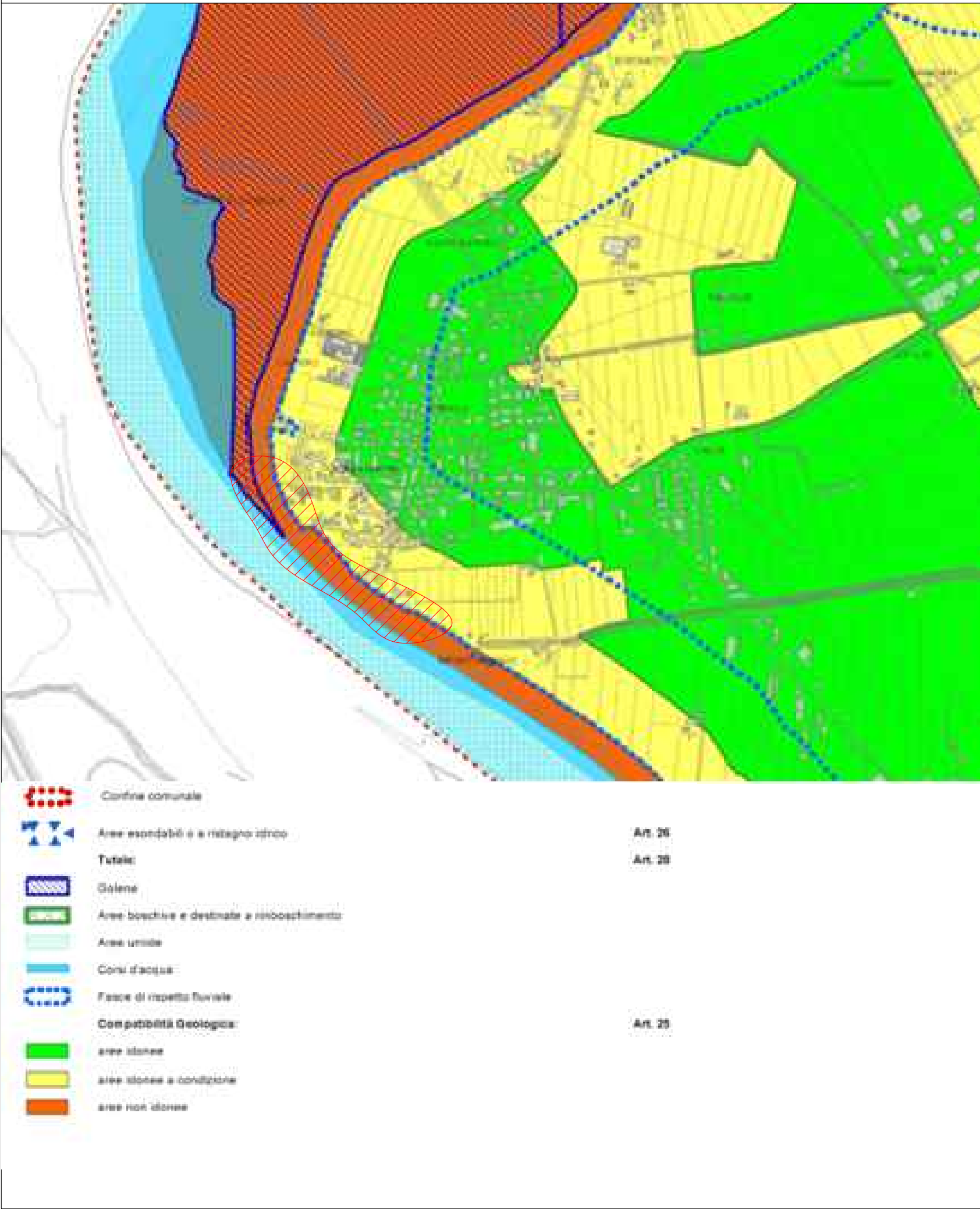


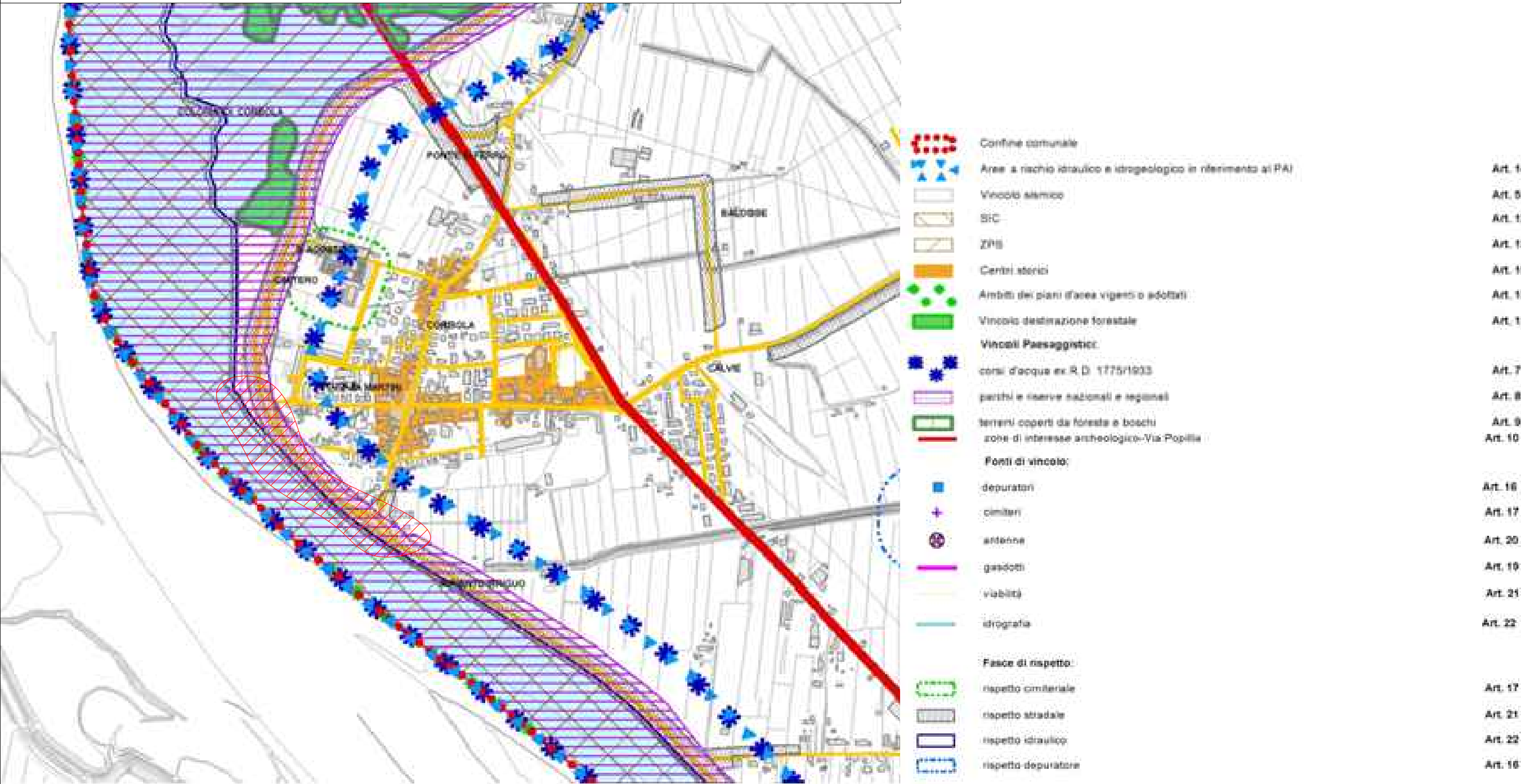
Stralcio da Cartografia "*Fragilità*"



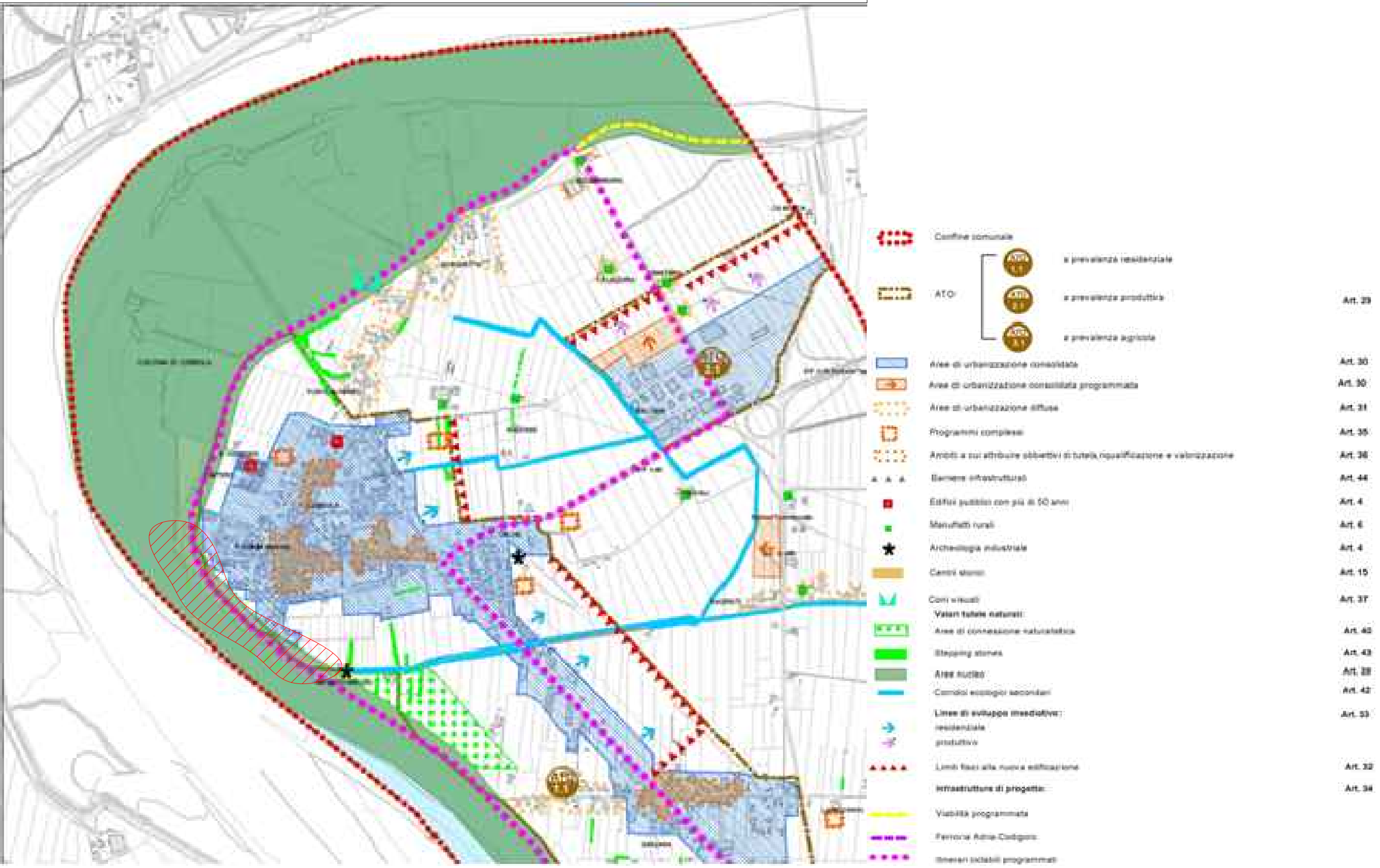
Stralcio da Cartografia "*Invarianti*"



Stralcio da Cartografia "*Vincoli e Pianificazione Territoriale*"



Stralcio da Cartografia "*Trasformabilità*"



Piano Nazionale di Ripresa e Resilienza
Missione 2 - Componente 4 - Sub-investimento 2.1b



Agenzia Interregionale per il fiume Po



ARGINE DESTRO DEL FIUME PO DI VENEZIA IN COMUNE DI CORBOLA LAVORI DI SISTEMAZIONE ARGINALE
CUP B48H22000200006
PROGETTO DEFINITIVO

ELABORATO: 101.1		TITOLO: STRUMENTI DI PIANIFICAZIONE TERRITORIALE: PIANO DI ASSETTO DEL TERRITORIO DI CORBOLA (RO) RO-E-1438		CODICE COMMESSA:	
SCALA: -				CODICE FILE:	
REVISIONE	DATA	DESCRIZIONE	REDATTO	APPROVATO	AUTORIZZATO
0	Aprile 2023	PRIMA EMISSIONE	Ing. Orati	Ing. Di	Ing. Cerchia
COMMITTENTE: Agenzia Interregionale per il fiume Po - Ufficio operativo di Rovigo Corso del Popolo 129 - 45100 - (RO) email: ufficio-ro@agenziaipo.it Pec: ufficio-ro@cert.agenziaipo.it			PROGETTAZIONE: EOS Ingegneria Via Tione, 3/A - 37069 Villafraanca di Verona - VR e-mail: info@eosingegneria.com - Tel. 045/2213000 - Fax. 045/2213000 C.F./P.IVA: 02503920205 - SDI: KR9489 EOS INGEGNERIA Responsabile della progettazione: Ing. Paolo Cerchia		